



BÆRUM
KOMMUNE

Fornebu 3D 2050

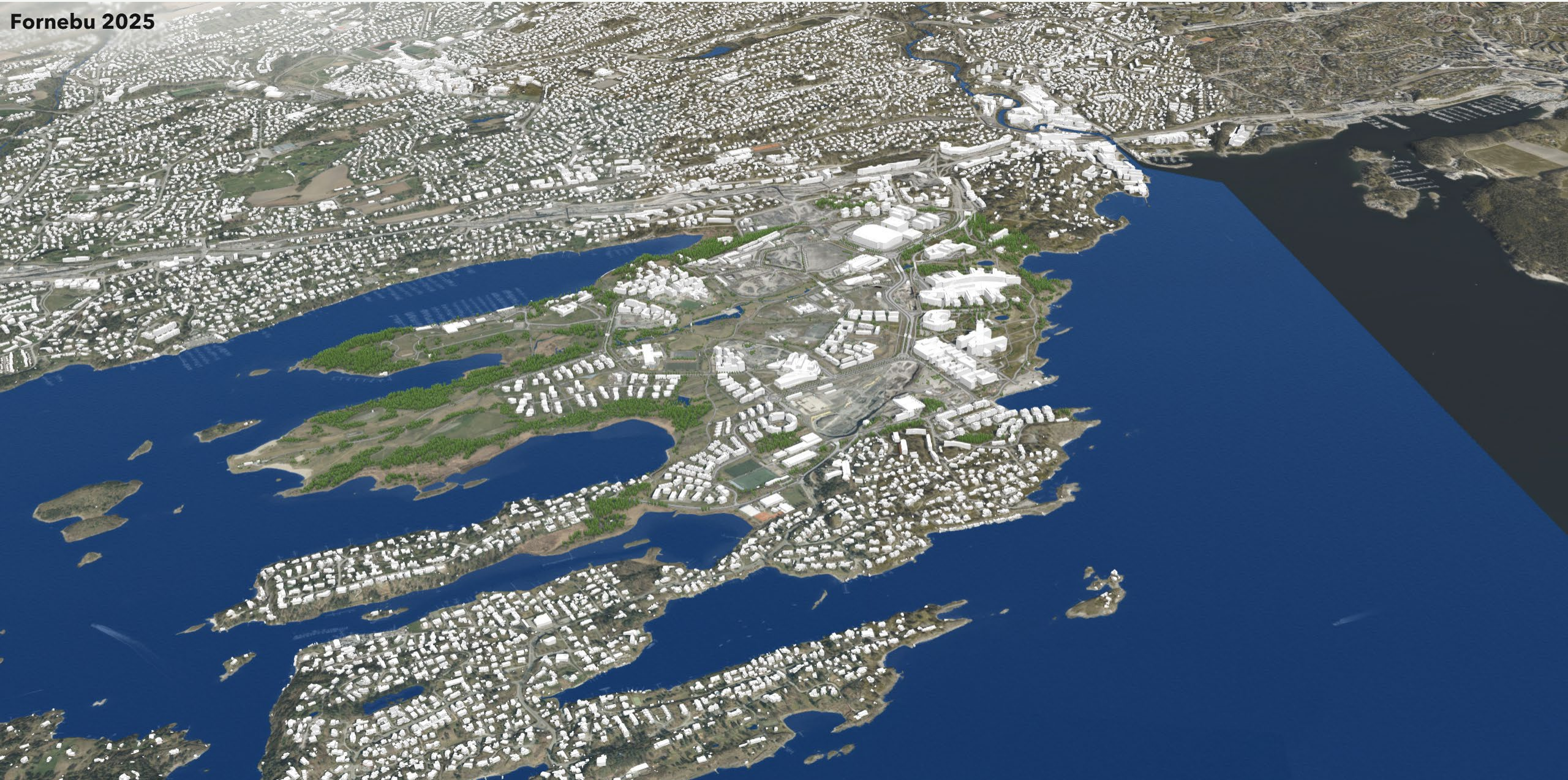
Planutvalget 09.10.2025

Daniel Banasiak, Geodata, Plan- og Bygningstjeneste

Sammen skaper vi fremtiden

MANGFOLD - RAUSHET - BÆREKRAFT

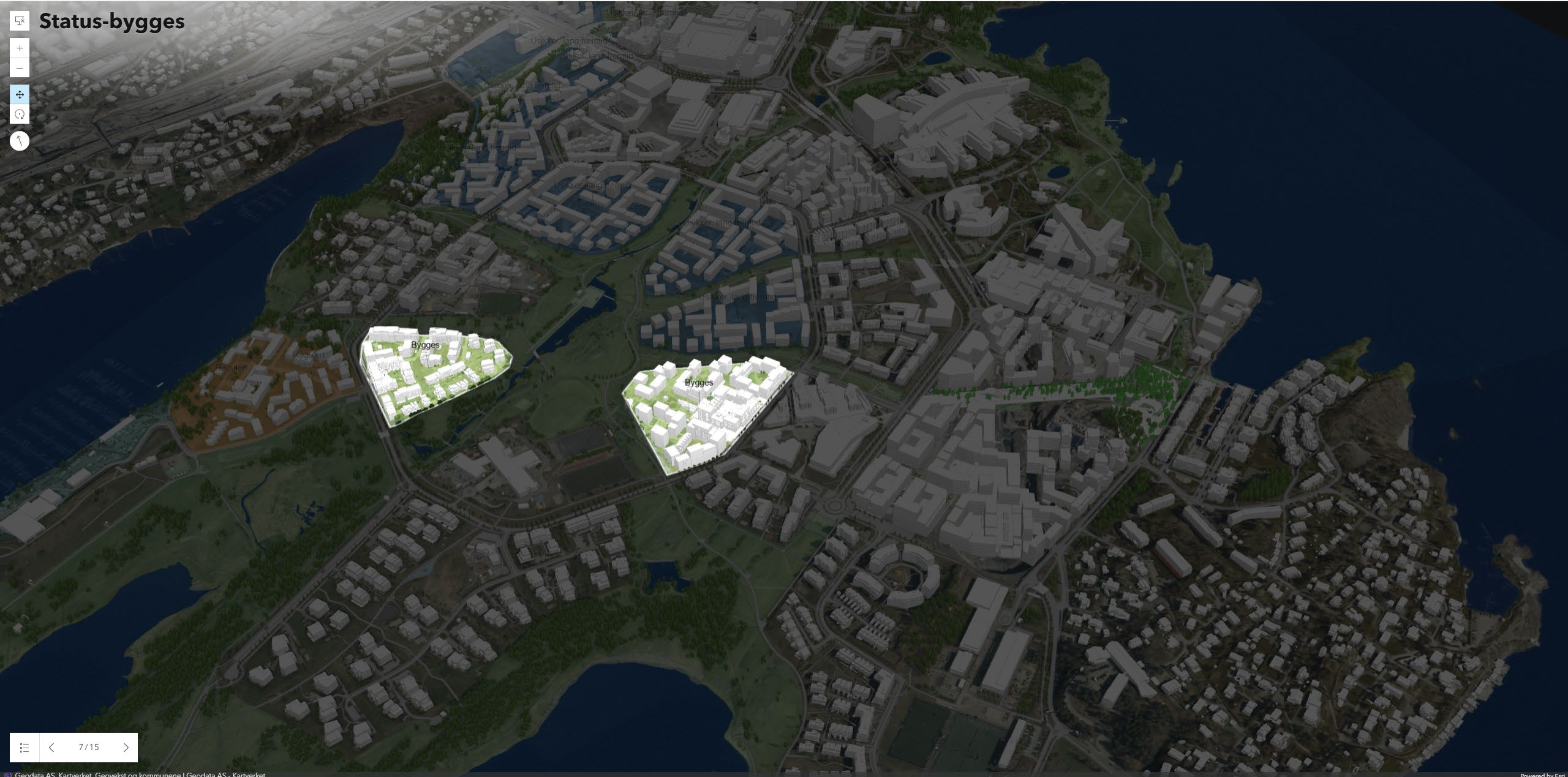
Fornebu 2025



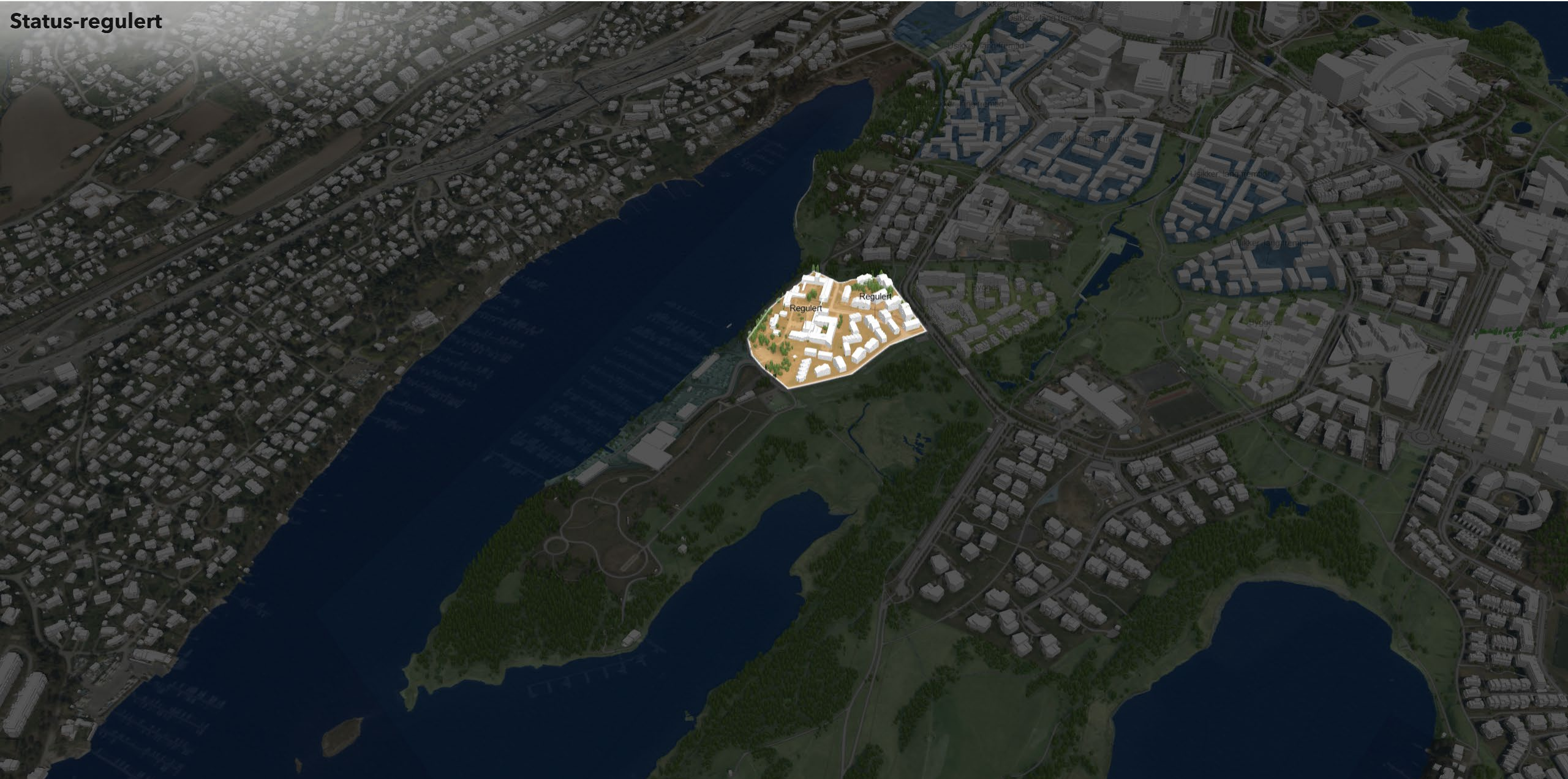
Fornebu 2050



Status-bygges



Status-regulert



Status - Planer under arbeid



FORNEBU - FORNEBUPORTEN (Planprogram med byplangrep)

WIDERØVEIEN MED KILEN - KRYSSET

VESTRE DEL AV FORNEBU FELT 8.4

FELT 4.4B FORNEBU
ALLMENNINGEN, FORNEBU SØR

FORNEBU SØR, KOKSA 1 OG 14

FORNEBU SØR, KOKSA 6

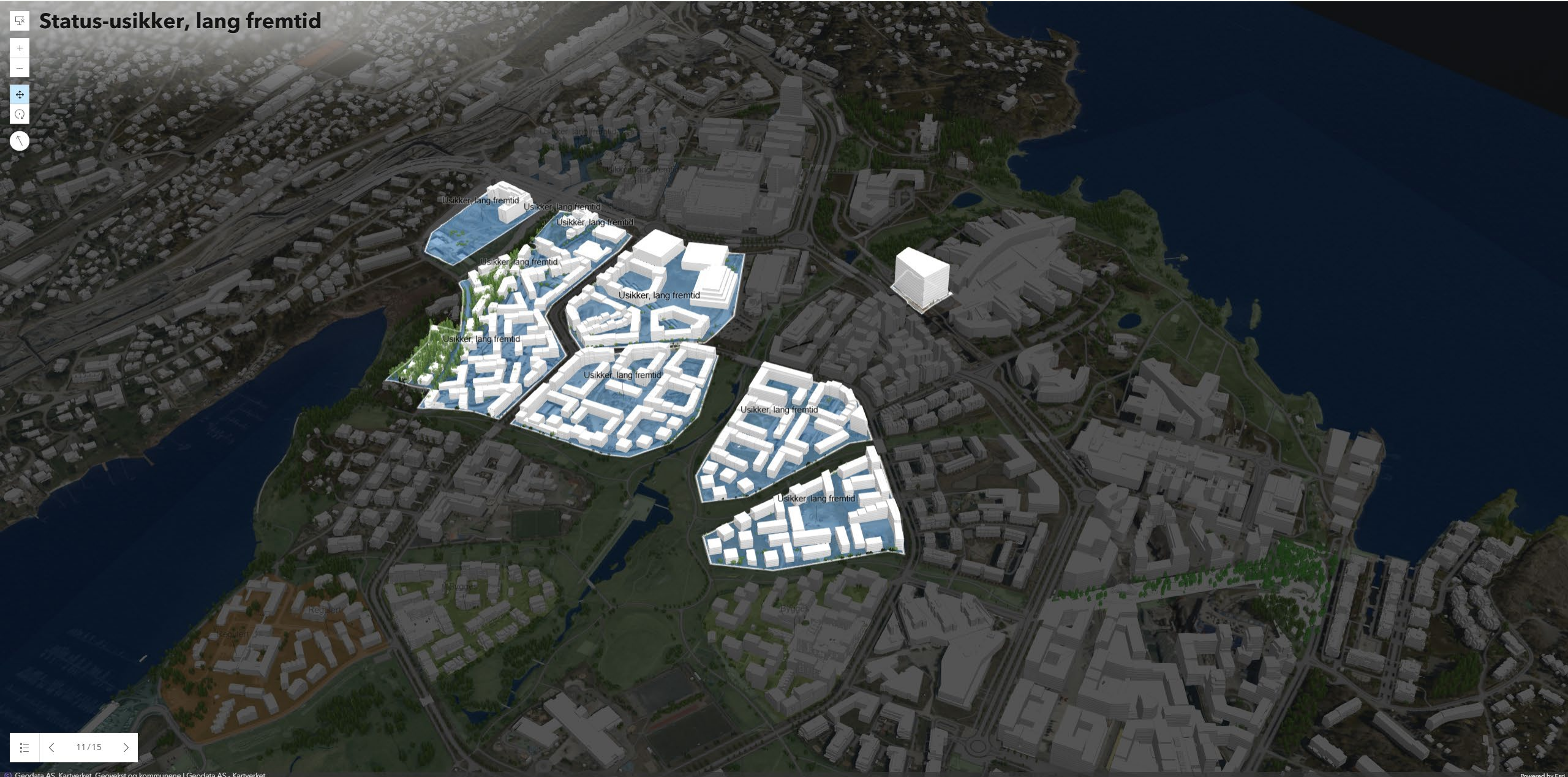


PLANPROGRAM FOR OKSENØYVEIEN NORD OG FORNEBUVEIEN 35 (TELEPLANBYEN)

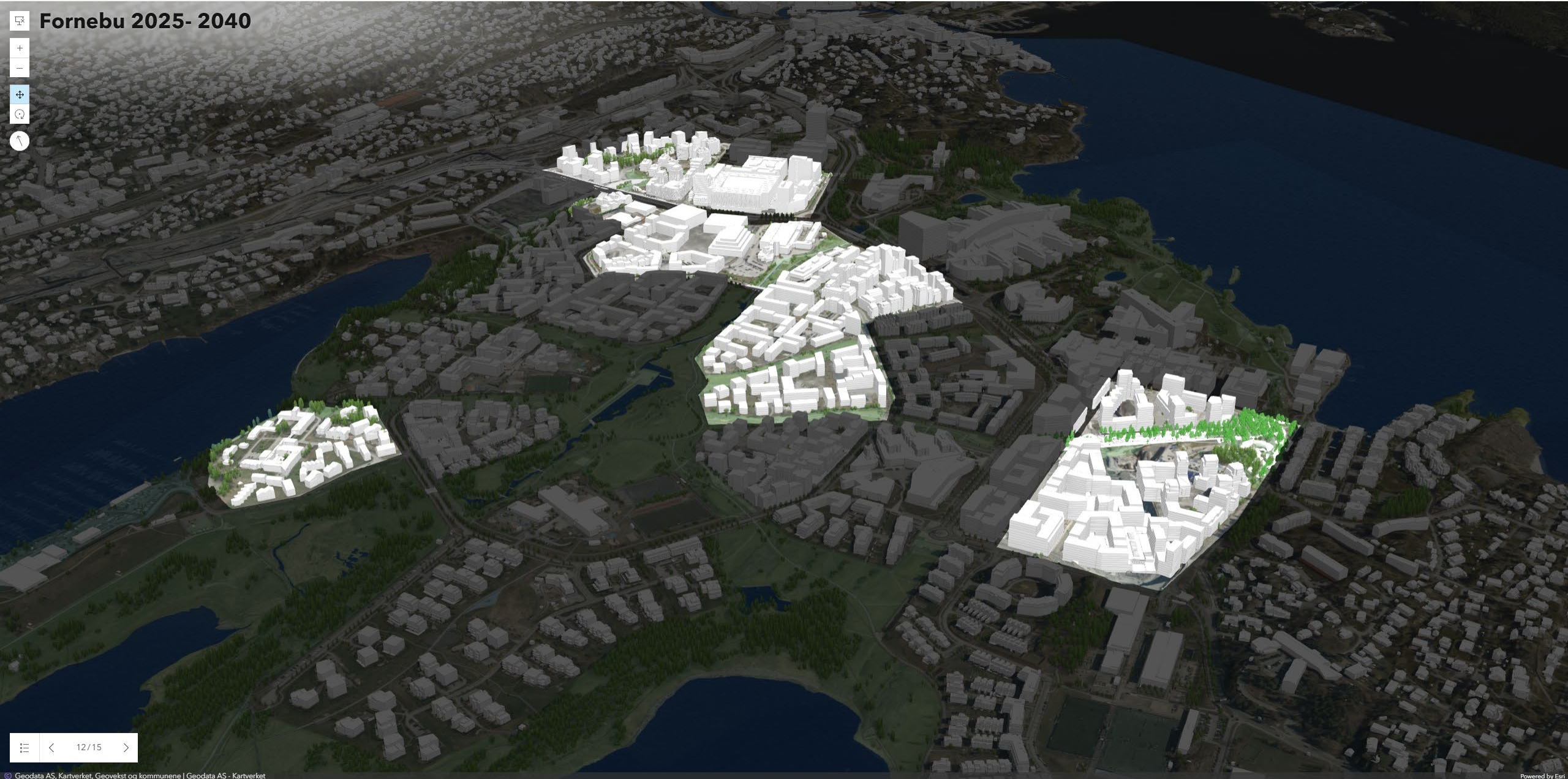
PLANPROGRAM MED BYPLANGREP FLYTÅRNRÅDET

FORNEBU - FORNEBU SØR (Planprogram med byplangrep)

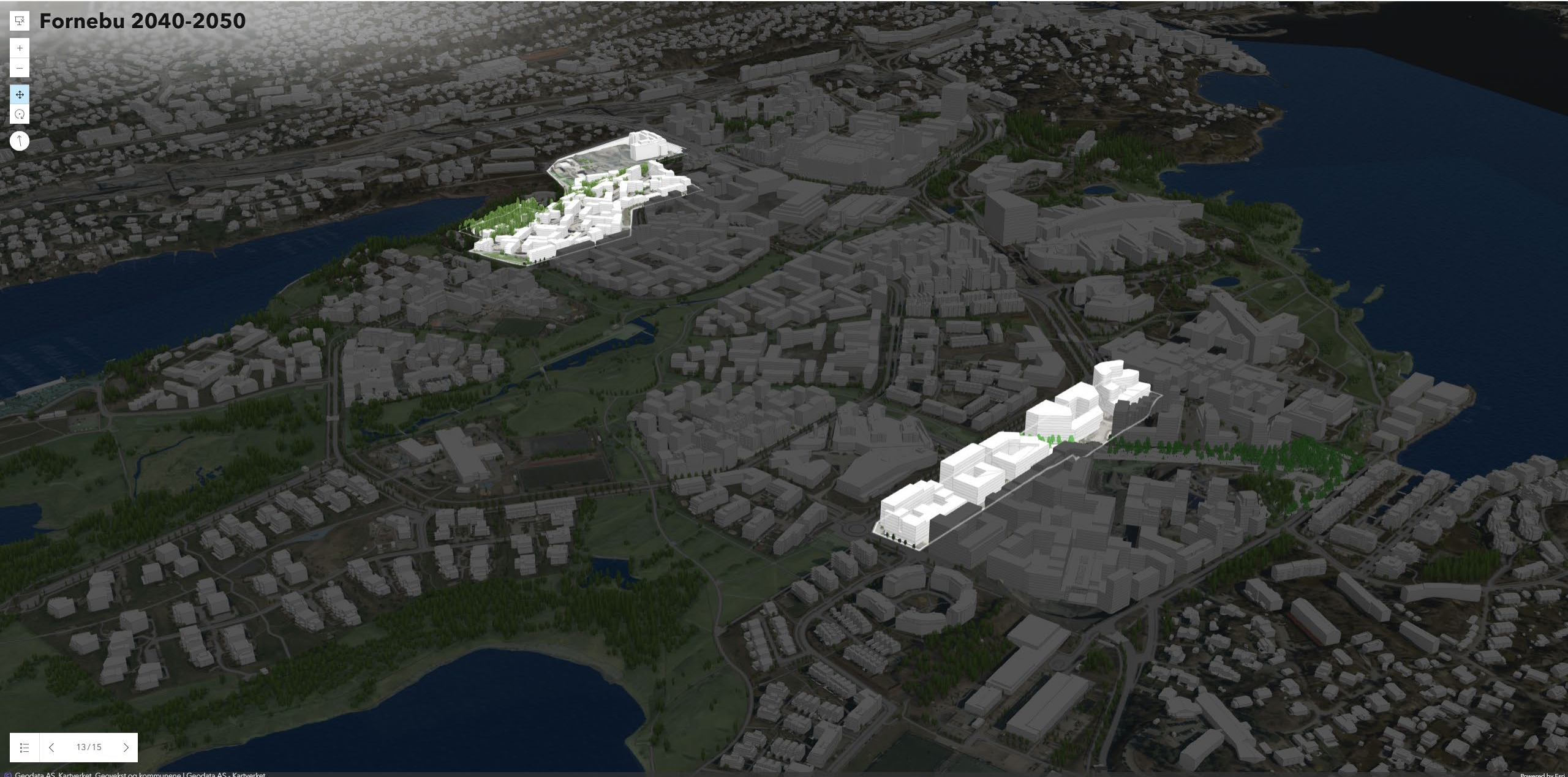
Status-usikker, lang fremtid



Fornebu 2025- 2040



Fornebu 2040-2050



Fornebu 2050 med påskrift

